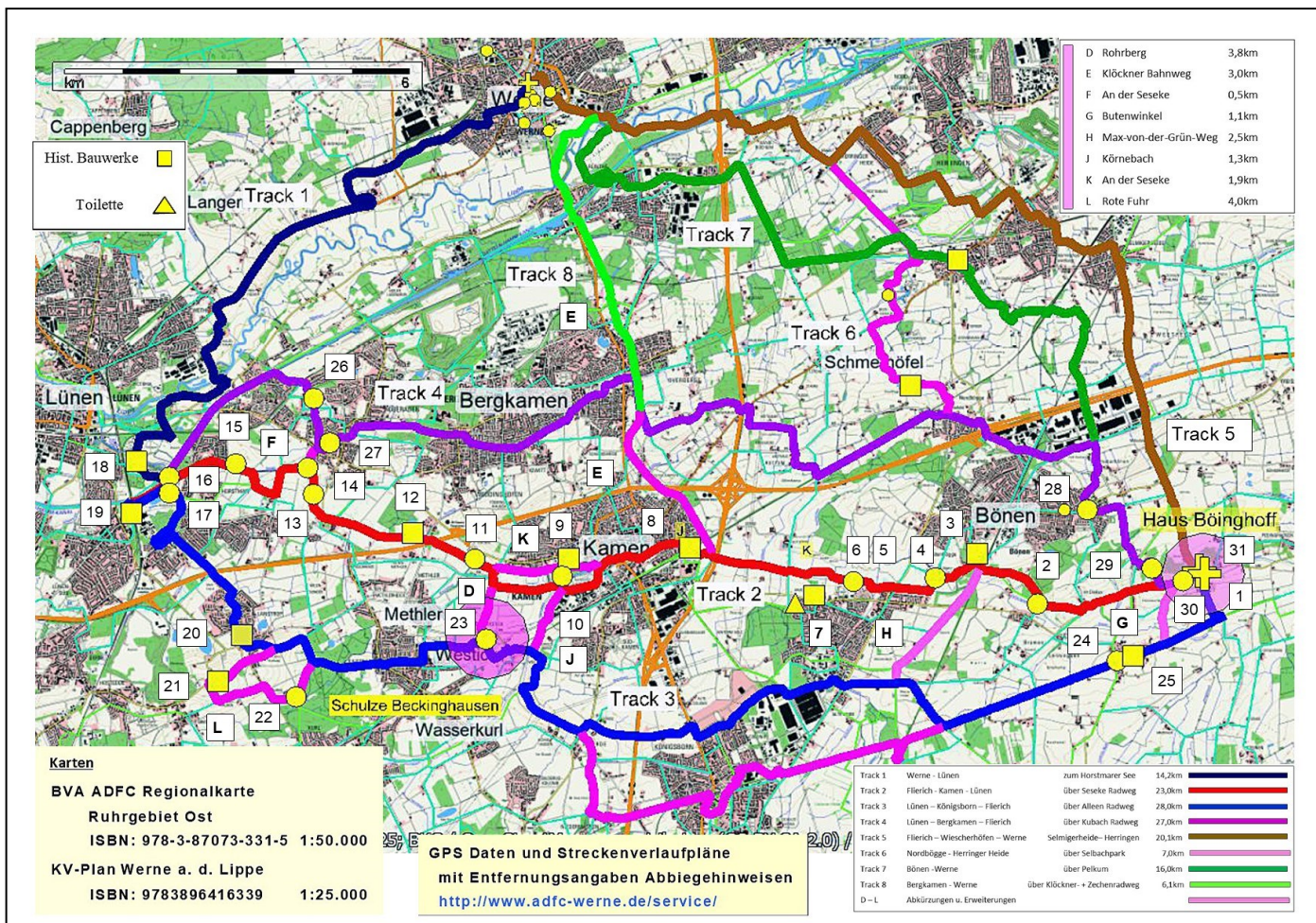


TOUR: KUNST UND NATURERLEBNIS AN DER SESEKE 57KM (75KM) 151120

VON: WERNE **ÜBER:** LÜNEN – KAMEN -BÖNEN – FLIERICH – WIESCHERHÖFEN **NACH:** WERNE

THEMA: FAHRADFAHRSPASS PUR – KUNST – NATURERLEBNISS



Eine Tour für Entdecker.

Der Seseke Radweg begeistert in einer durch Renaturierung wiedergewonnenen naturnahen Schönheit des namensgebenden Baches. Mit Start in Werne **Track 1** fahren Sie über Lenklar nach Lünen am **Wp 18** Schloss Schwansbell vorbei zum **Wp 17** Horstmarer See.

Erleben Sie nach einem kurzen Zwischenhalt, danach dem Lauf der Seseke aufwärts folgend, eine Streckentour mit Kunst, Natur und erlebenswerten Zielen.

Finden Sie aufgeführte oder dargestellte Wegpunkte (**Wp**), entdecken Sie weitere.

Eine Rücktour auf gleicher Strecke zum Ausgangspunkt der Tour ist nicht langweilig, erscheint diese aus geänderter Sichtrichtung doch neu.

Der Einstieg in die Streckentour entlang der Seseke ist über viele Weganschlüsse (z. B. über **Track 5 - 7 - 8**) und auch über selbstgewählte Wege möglich. Desgleichen können diese Tracks auch zur Rücktour genutzt werden.

Rundtouren ergeben sich durch Verbindung zur nördlich verlaufenden Kuhbachroute **Track 4** oder die südliche Radwegestrecke, in Teilen entlang dem Massener Bach, Mühlbach und dem Alleen Radweg **Track 3**.

Seseke Rundtouren sind über abkürzende Verbindungswege auch in Teilstrecken zu fahren. Bänke und Rastplätze laden zum Verweilen ein.

Nehmen Sie sich Zeit für Besichtigungen oder nutzen Sie Freizeitvergnügen und kulinarische Angebote der Gastronomie in Biergärten, Restaurants der angrenzenden Ortschaften.

Wegpunkte – Sehenswürdigkeiten

1. Restaurant	Haus Böinghoff
2. Aussichtspunkt	Seseke Ausgleichsfläche
3. Förderturm	Zeche Königsborn III/IV
4. Kunstobjekt	„Abnehmende Aussicht“
5. Kunstobjekt	„Miniatur Haus am Fluss“
6. Kunstobjekt	„Miniatur Haus am Fluss“
7. Haus Heeren	
8. Fünf-Bogen Brücke	
9. Zeche Monopol	
10. Kunstobjekt	„Pixelröhre“
11. Kunstobjekt	„Jetzt und der Fluss“
12. Naturschutzgebiet	Spulbach
13. Kunstobjekt	„Das fünfte Klärwerk“
14. Kunstobjekt	„Landschaft im Fluss“
15. Kunstobjekt	„Hogarth’s Dream“
16. Horstmarer Loch	mit Kommunistenkurve

17. Horstmarer See	freier Badesee
18. Schloss Schwansbell	
19. Horstmarer Hafen	Alter Hafenkran WC
20. Haus Wenge	Altes Wasserschloss
21. Wasserturm	Lanstroper Ei
22. Hof Mowwe	Bauerncafe mit Streichelzoo
23. Landgasthof	Schulze Beckinghausen
24. Radachse	ehemalige Schmalspurbahn
25. Lenningsen	Alter Bahnhof
26. Römerlager	Holz-Erde Mauer
27. Römer Schutzwand	Palisaden + Skulpturen
28. Bönen	hist. Ortskern + Kirche
29. Alter Wetterschacht	flächendeckende Sonnenuhr
30. Kunst am HausKlettermaxe	
31. Flierich	hist. Ortskern + Kirche + Backhaus

Track 1 Werne - Lünen				Streckenlänge km		Hinweise
Z.-Nr		Str. Benennung	Richtung	Einzel	Gesamt	
1	START	Konrad-Adenauer-Platz	g	0,02	0,02	(B)
2		Roggenmarkt	l	0,21	0,23	
3		Burgstraße	r	0,13	0,36	
4		Steinstraße	g / KV 1.A	0,11	0,47	
5		Kurt-Schumacher Platz	g	0,14	0,61	Münsterstr. queren
6		Cappenberger Straße	l	0,49	1,10	
7		Melchersstraße	r	0,10	1,20	
8		Jahnstraße	g	0,60	1,80	Berliner Str. queren
14		Am Bellingholz	g	1,30	3,10	Nordlippering queren
15		Martinsweg	l / l / r	1,80	4,90	
16		Lünener Straße (B54)	g	3,10	8,00	Radweg
17		Münsterstraße	l	0,40	8,40	Münsterstr. queren
18		Waldweg	l	1,00	9,40	Ehrenmal
19		Hüttenallee	g	0,30	9,70	in Rad – Fußweg, Ehrenmal
20		Mühlenkamp	l	0,20	9,90	Westfalia-Lippebrücke
21		An der Fähre	r	0,30	10,20	Stauwehr
22		Hammer Straße	r	0,50	10,70	restaurierte Hausfassade
23		Lippeweg	l	0,90	11,60	
24		Zwolle Allee	g	0,30	11,90	
25		Brückenkamp	r / l	0,90	12,80	
26		Schwansbeller Weg	l	0,40	13,20	
27		Schlossweg	l	0,60	13,80	Schlosspark Schloss Schwansbell WP18
28		Kanalbrückenweg	g	0,40	14,20	Kanalbrücke - Horstmarer See
29	ENDE	Horstmarer See		14,20		Badesee WP17


Track 2 Lünen –Sesekeradweg - Flierich				Streckenlänge km		Hinweise
Nr.		Str. Benennung	Richtung	Einzel	Gesamt	Kunst und Naturerlebnis an der Seseke
1	START	Preußen Hafen	r	0,20	0,20	WC WP 19
2		Kanal-Seeweg	g	0,70	0,90	Horstmarer See WP 17
3		Seseke Weg	g	0,50	1,40	Kommunistenkurve WP16
4		Seseke Weg	l	1,40	2,80	WP 15
5		Im Dorf	l	0,40	3,20	
6		Im Dorf	r / l / r	0,60	3,80	ü. Seseke Brücke
7		Seseke Weg	r	0,30	4,10	
8		Seseke Weg	g	1,00	5,10	WP14
9		Seseke Weg	g	2,00	7,10	A.L.Kamp queren
10		Seseke Weg	r / l / r	0,90	8,00	WP11
11		Sesekeweg	r	0,50	8,50	
12		Hilsingstraße	l	0,1	8,60	
13		Mühlenstraße	l	0,20	8,80	
14		Hilsing Mühlenweg	l	1,20	10,00	
15		Körne Bachweg	wenden	0,20	10,20	Wp10
16		Körne Bachweg	l	0,10	10,30	
17		Hilsing Mühlenweg	g	0,10	10,40	
18		Hemsack	hl	0,10	10,50	
19		Wilhelm-Blasener Str.	l	0,60	11,10	
20		Bahntrassenweg	r	0,20	11,30	
21		Seseke Weg	r	0,30	11,60	
22		Koppelstraße	l	0,02	11,62	
23		Stiller Weg	L / r	0,28	11,90	Hochstr. unterqueren
24		Seseke Weg	g	0,20	12,10	Bahnhofstraße queren
25		Mühlentorweg	g	0,30	12,40	Ostenallee queren
26		Seseke Weg	r	0,60	13,00	
27		Seseke Weg	l / l	0,48	13,40	WP8
28		Seseke Weg	r	0,20	13,60	über Sesekebrücke
29		Klößnerbahnweg	l	0,01	13,61	über Sesekebrücke
30		Seseke Weg	g	1,39	15,00	Derner Str. queren
31		Seseke Weg	l / r / r	1,50	16,50	WP5 + 6
32		Am Seseke Weg	l / hl	0,30	16,80	
33		Seseke Weg	l	1,00	17,80	Hammer Str. queren
34		Am Rexebach	r	0,30	18,10	Wp4
35		Schwarzer Weg	r	0,80	18,90	
36		Schwarzer Weg	l	0,50	19,40	WP2
37		Seseke Weg	g	0,50	19,90	Speckenstr. queren
38		Seseke Weg	l	0,50	20,40	
39		Kleystraße	l	1,30	21,20	
40		Kamener Str.	r / l	2,10	23,30	Klettermaxe WP30
41	Ende	Haus Böinghoff		0,30	23,30	WP1





Track 3 Flierich –Alleenradweg - Lünen				Streckenlänge		Hinweise
Nr.		Str. Benennung	Richtung	Einzel	Gesamt	
1	START	Haus Böinghoff	l	0,10	0,10	
2		Sinnerstraße	r / l / l / r	0,90	1,00	
3		Alleenradweg	g	1,70	2,70	Alter Bahnhof WP25
4		Alleenradweg	g	0,30	3,00	Fröndenberger Str. queren, Schmalspurbahn Achse WP24
5		Alleenradweg	g	1,60	4,60	Dorfstraße queren
6		Alleenradweg	r	1,70	6,30	Bahnübergang queren
7		Schillerstraße	r / g	1,20	7,50	Mühlhauser Str. queren
8		Schillerstraße	g	0,90	8,40	Hammer Str. queren
9		Mühlbach Weg	l	0,30	8,70	
10		Schlosserstraße	r	0,80	9,50	
11		Gießerstraße	l	0,20	9,70	
12		Rad-Fußweg	g	0,90	10,60	
13		Dorotheenstraße	hr / hl / r	0,10	10,70	
14		Grillostraße	r	0,20	10,90	
15		Grillostraße	r	0,60	11,50	
16		Kamener Straße	l	0,30	11,80	
17		Hallohweg	l	1,90	13,70	A1 unterqueren
18		Dortmunder Straße	r	0,20	13,90	
19		Massener Bach Weg	r	1,30	15,20	
20		Massener Bach Weg	l / r / l / r / r	1,00	16,20	über Massener Bach Brücke
21		Massener Bach Weg	hl / r	0,40	16,60	über Körnebach Brücke
22		Roggenkamp	sl	0,10	16,70	
23		Königstraße	hr	0,30	17,00	
24		Mühlenstraße	l	0,30	17,30	Schulze Beckinghausen WP23
25		Heidkamp	r	0,40	17,70	
26		Jahnstraße	l	0,80	18,50	Sportschule Kaiserau
27		Germaniastraße	r	0,30	18,80	
28		Einsteinstraße	r	0,70	19,50	
29		Robert-Koch-Straße	l	0,10	19,60	Robert-Koch-Straße queren
30		Salzweg	r	1,10	20,70	
31		Rahmsloher Weg	l	0,50	21,20	
32		Wasserfuhr	hr	0,60	21,80	
33		Kippstraße	hl	0,30	22,10	
34		Merkurstraße	hr / l	0,30	22,40	
35		Lanstroper Straße	r	0,01	22,41	

Track 3 Flierich –Alleenradweg - Lünen				Streckenlänge		Hinweise
Nr.		Str. Benennung	Richtung	Einzel	Gesamt	
36		Parkweg Haus Wenge	g	0,29	22,70	Haus Wenge, Schafstallstr. quer. WP20
37		Spielplatzweg	r	0,20	22,90	
38		Färberstraße	l	0,10	23,00	
39		Parkweg	l	0,10	23,10	
40		Gürtlerstraße	r	0,30	23,40	
41		Büttnerstraße	l	0,10	23,50	
42		Horstmarer Straße	g	0,60	24,10	A2 Brücke queren
43		Lanstroper Straße	l	0,90	25,00	
44		Preußenstraße	r	0,40	25,40	
45		Scharnhorster Straße	r	0,10	25,50	
46		Haldenweg	hl	0,80	26,30	
47		Horstmarer See Weg	l	0,50	26,80	Horstmarer See WP17
48		Kanal-See-Weg	g	0,70	27,50	
49		Preußen Hafen	Ende	0,90	27,70	WC + Kiosk + Hafenkran WP19



Track 4 Lünen - Kuhbachweg - Flierich				Streckenlänge km		Hinweise
Nr		Str. Benennung	Richtung	Einzel	Gesamt	
1	START	Horstmarer See	l	0,10	0,10	WP17
2		Kanalweg r. S. Richt. Hamm	r	2,70	2,80	nach Brücke, Heiler Kirchweg
3		Weg am Heiler Kirchweg	l	0,20	3,00	
4		Heiler Kirchweg	l	0,10	3,10	
5		Rotherbachstraße	r	0,30	3,40	Bahnüberführung queren
6		Alisostraße	l	0,20	3,60	
7		Parkweg	r	0,20	3,80	Am Römerberg queren
8		Am Römerlager	g	0,30	4,10	Holz-Erde Mauer WP26
14		Prein Straße	g	0,10	4,20	Nordlippering queren
15		Burgstraße	sl	0,60	4,80	bis Lünener Str.
16		Kuhbachtrasse Radweg	g	0,50	5,30	Römerkastell, Jahnstr. q. WP27
17		Kuhbachtrasse Radweg	l / r / g	1,40	6,70	Bachseite wechseln
18		Kuhbachtrasse Radweg	g	0,70	7,40	Schulstr. queren
19		Kuhbachtrasse Radweg	g	0,90	8,30	Töddinghauser Str. queren
20		Kuhbachtrasse Radweg	g	0,30	8,60	Hansemannstr. queren
21		Kuhbachtrasse Radweg	g	0,30	8,90	Bambergstr. queren
22		Kuhbachtrasse Radweg	g	0,60	9,50	Augustweg queren
23		Kuhbachtrasse Radweg	g	0,20	9,70	Heinrichstr. queren
24		Kuhbachtrasse Radweg	g	0,60	10,30	Büscherstr. queren
25		Kuhbachtrasse Radweg	g	0,30	10,60	Geschwister-Scholl-Str. quer.
26		Kuhbachtrasse Radweg	g	0,30	10,90	Werner Str. queren
27		Kuhbachtrasse Radweg	r	0,20	11,10	
28		Klößnerbahn Radweg	l	1,00	12,10	
29		Friedhofstraße	r / l	1,20	13,30	Hansastraße queren
30		Am Kobeloh	l	0,80	14,10	Kamener Str. queren
31		Kamener Straße	r	0,20	14,30	
32		Zum Lüchting	l	0,40	14,70	
33		Zum Lüchting	r	0,80	15,50	
34		Zum Lüchting	g	0,30	15,80	Rothumer Str. queren
35		Dorfstraße	r / l	0,60	16,40	
36		Feldstraße	l	0,20	16,60	Bahntrasse queren
37		Am Böggerkamp	r / l / r	2,50	19,10	
38		Schulstraße l / HKr /	/g/r/r/l/g	0,90	20,00	Str. u. Weg über Brücke A2
39		Pelkumer Straße		0,00	20,00	Unterführung, Pelkumer Str.
40		Nordbögger Str.	l	0,90	20,90	
41		Rhynerner Str.	KV 2.A / l	0,80	21,70	
42		Hagenweg	r	0,70	22,40	
43		Weetfelder Straße	g	0,60	23,00	Rhynerner Str. queren
44		Weetfelder Straße	l	0,50	23,50	
45		Bockeldamm	g	0,10	23,60	
46		Kirchhofplatz	g / l	0,30	23,90	Weg um die hist. Kirche WP28
47		Witheborgstraße	r	0,60	24,50	
48		Südfeld-Voßkuhle	g	1,00	25,50	Röhrberg queren
49		Voßkuhle	g	0,20	25,70	
50		Schacht VI Weg	l	0,60	26,30	Waldweg, Sonnenuhr WP29
51		Kamener Straße	r / l	0,90	27,20	Klettermaxe, WP30
52	ENDE	Haus Böinghoff		27,20		Hist. Stadtkern Kirche WP31

Track 5 Flierich - Wiescherhöfen - Werne				Streckenlänge km		Hinweise
Nr.		Str. Benennung	Richtung	Einzel	Gesamt	
13		Robertstraße	l	0,40	8,20	
14		Hängebank	r	0,20	8,40	
15		Heinrichstraße	g	0,30	8,70	Kamener Straße queren
16		Fangstraße	l	0,30	9,00	
17		Deutzholz	r	0,60	9,60	
18		Sundern	l / r / l	1,30	10,90	bis Spielplatz
19		Sundern	r / g	1,00	11,90	Holzstraße queren
20		August-Bebel-Straße	l	0,80	12,70	
21		Herringer Heide	r	0,80	13,50	
22		Sandbochumer Straße	g	1,00	14,50	Dortmunder Straße queren
23		Am Tibaum	l	0,10	14,60	
24		Eckernkamp	r / l / g	0,60	15,20	
25		Heinrich-Budde-Straße	r	0,20	15,40	
26		Urnenfeldstraße	hl / hl / r / l	0,60	16,00	über Kanalbrücke
27		Lippeauen Weg	r	2,20	18,20	unter A1 Brücke hindurch
28		Am Fischerhof	l	0,20	18,40	Lippe Brücke queren
29		Lippestraße	g	0,90	19,30	Freiherr-vom-Stein-Str. queren
30		Lippestraße	g	0,30	19,60	Stockumer Straße queren
31		Wienbreite	l	0,40	20,00	Restaurant Wienbreite (H)
32		Alte Münsterstraße	KV 1A	0,10	20,10	
33		Konrad-Adenauer Platz	g	0,10	20,20	
34	ENDE	Stadthaus		20,20		(B)

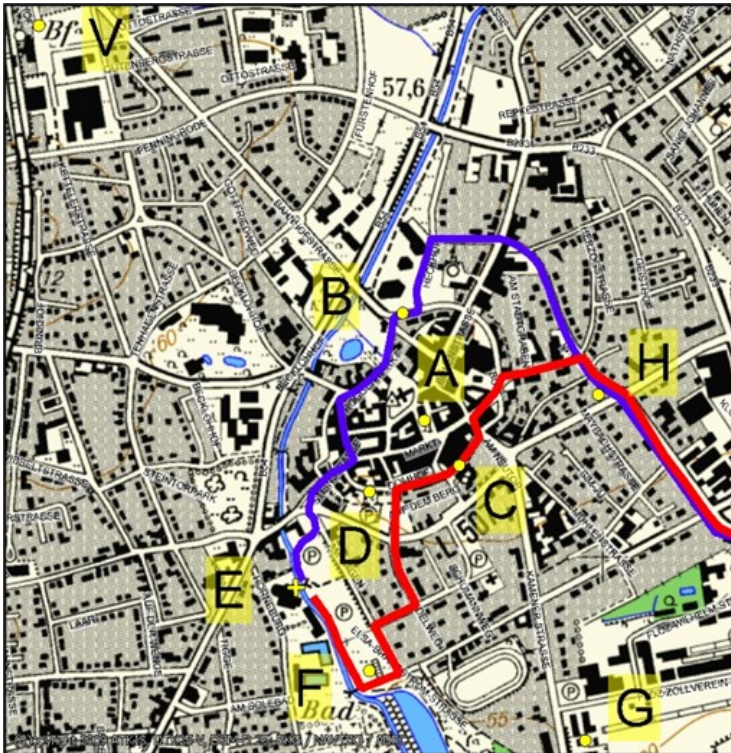
Infos: Länge: ca. 58km Fahrzeit: ca. 3,5h

Länge: ca. 75km Fahrzeit: ca. 5,0h

Gastronomie an der Strecke:

Restaurant Natur Solebad,	Am Hagen 2,	59368 Werne,	Tel. 02389 / 2922
Fränzers Schänke & Piano Cafe,	Bonen Str. 7,	59368 Werne,	Tel. 02389 / 3031
Restaurant Ickhorn,	Markt 1 ,	59368 Werne,	Tel. 02389 / 9877-0
Restaurant Wienbreite	Stockumer Str.23	59199 Werne,	Tel. 02389 / 3303
Hofcafe Haus Böinghoff	Kamener Str. 49	59199 Bönen-Flierich,	Tel. 02383 / 2582
Dorfschänke Lohmann	Kirchplatz 12	59199 Bönen	Tel. 0283 / 8294
Gasthaus Schulze Beckinghausen	Mühlenstrasse 99	59174 Kamen-Westick	Tel. 02307 / 37614
Kiosk Preußenhafen Lünen (WC)	Hafenstraße	44532 Lünen	Tel. 0231 / 3956777
Der Hof Mowwe	Im Ostfeld 185	44329 Do.-Lanstop	Tel. 0231 / 351331

Öffnungszeiten erfragen und einplanen; Gruppenvoranmeldungen sinnvoll.



Werne a. d. Lippe

A Markt Altes Rathaus	A Restaurant Fränzer
A Restaurant Ickhorn	B Stadthaus – Busbahnhof
C Kloster	D jüdischer Friedhof
E Solebad	F Saline
F Stadtpark / Stadtsee	G Alte Zeche Werne,
H Restaurant Wienbreite	V Bahnhof / Radstation

Straßenkarten

Bücher Beckmann

59368 Werne, Kirchplatz 5

Tel. 02389 / 3256

www.buecher-beckmann.de

BVA ADFC Regionalkarte

Ruhrgebiet Ost

ISBN: 9783-87073-331-5 1:50.000

Kombi Karte

KV-Plan Werne a. d. Lippe

ISBN: 9783896416339 1:25.000



Informationen

Stadtmarketing Werne GmbH

59368 Werne, Markt 19

Tel. 02389 / 534080

<http://www.stadtmarketing-werne.de>

Weitere Tourenvorschläge

<https://werne.adfc.de/touren>

<https://werne.adfc.de/artikel/rundtouren-um-werne>

<http://www.seseke-weg.de/>

210227

