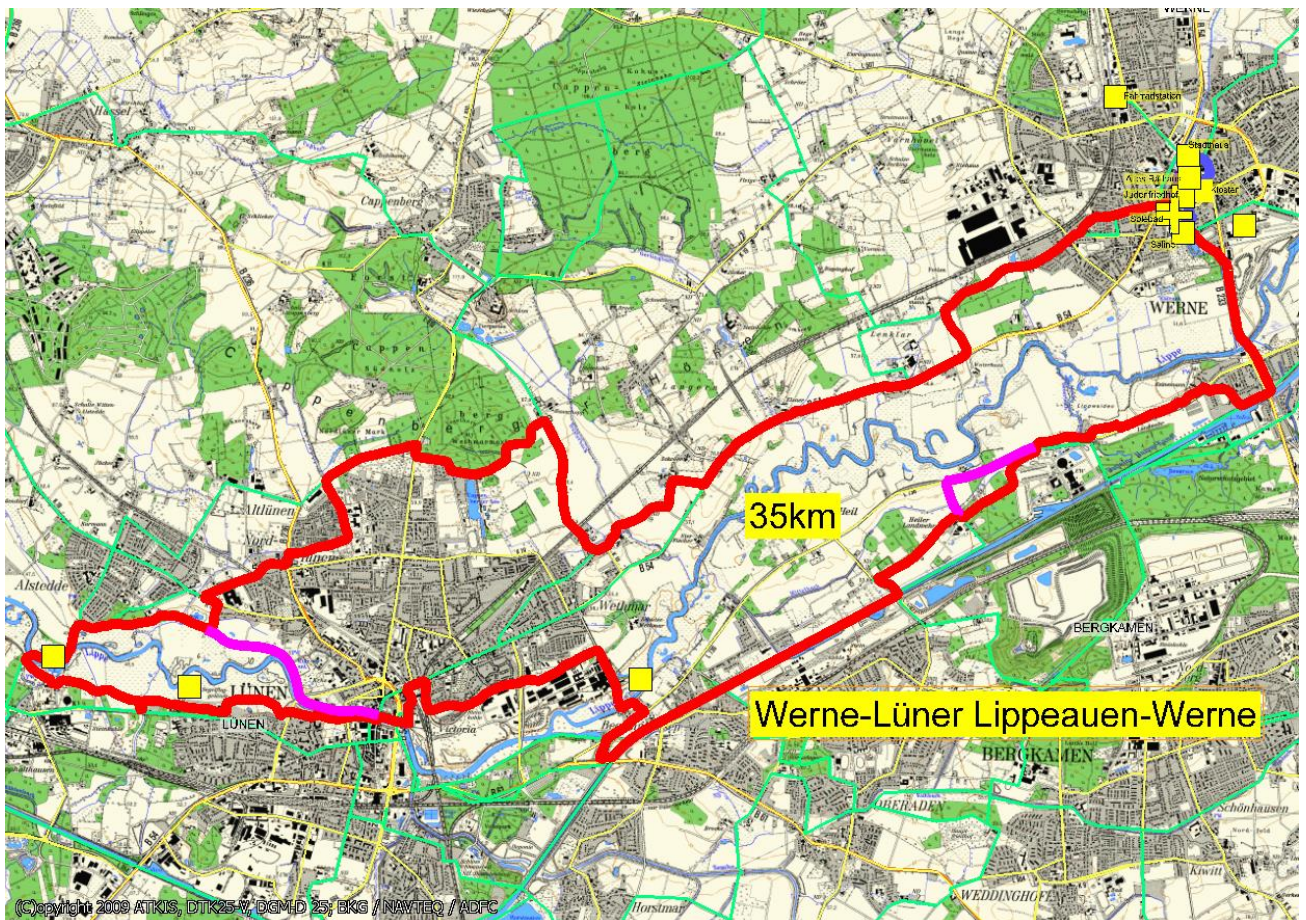


TOUR: WERNE — LÜNENER LIPPEAUEUEN —WERNE 35KM 140505
VON: WERNE
ÜBER: LENKLAR -CAPPENBERG -LÜNEN ALSTEDDE- LÜNEN-BECKINGHAUSEN-HEIL-
 MARINA RÜNTHE
NACH: WERNE
THEMA: FAHRADFAHRSPAß PUR
CC: RUHIG, WENIG VERKEHR, MIT LEICHTEN STEIGUNGEN ANSONSTEN FLACH,
 ASPHALT UND GLATTER FESTER SCHOTTER, WALDWEGE, FELD, WALD,
 SIEDLUNGEN, FLUß UND KANALUFER, LÄNGE CA. 35 KM

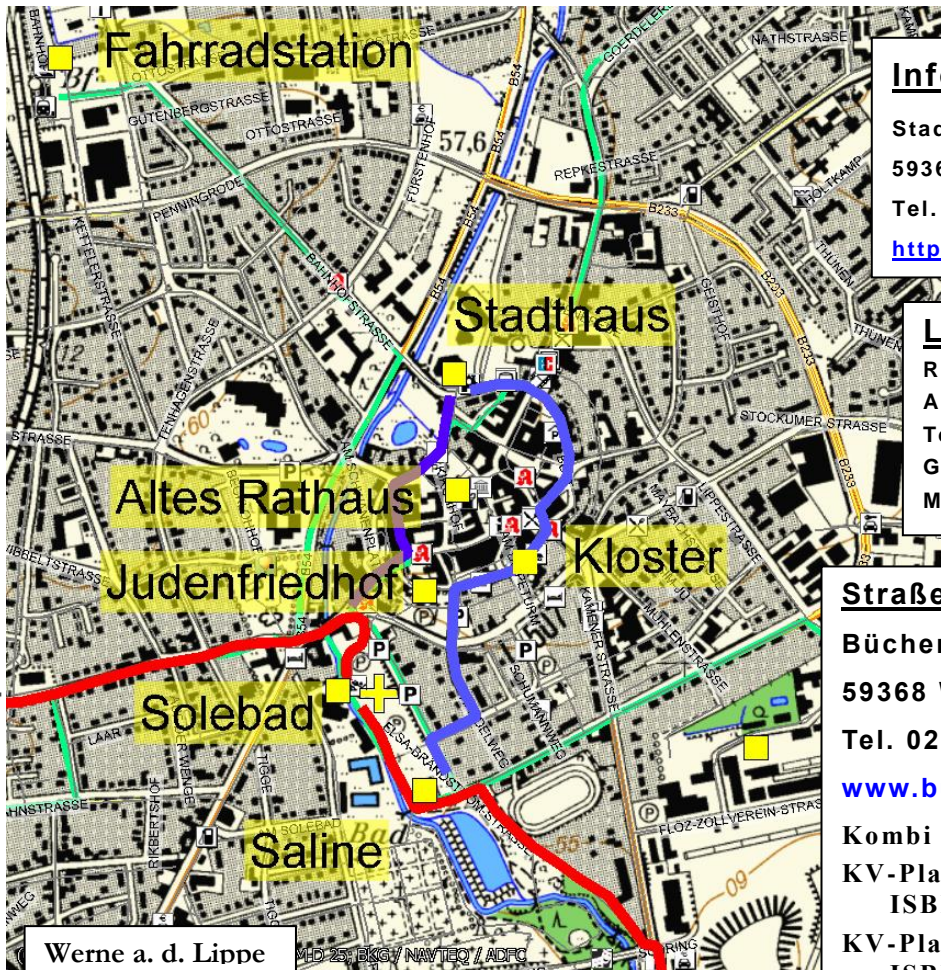


Tv 07 Werne- Lüner Lippeauen – Werne 35km 140505

| | | |
|-----------------------------------|--------------------------|---------------------|
| Solebad | Parkplatz Am Hagen | Richtung Nordwesten |
| Am Hagen | Kreisverkehr | l |
| Stein Straße | B54 Münsterstraße queren | g |
| Cappenbergerstraße | | g |
| Schottlandstraße | Verkehrsberuhigte Zone | g |
| Verbindungsweg zur Flandernstraße | | hl |
| Flandernstraße | | r |
| Jahnstraße | Berliner Straße queren | g |
| Am Bellingholz | | g |
| Martinsweg | | l / l / r / r |
| Lünener Straße B54 | Radweg | r |

| | | |
|-----------------------|---|---------------|
| Im Hoerm | | l / r / l |
| Dorfstraße | | hr / hr / hr |
| Im Brok | unter Bahnunterführung hindurch | g |
| Dreischfeld | | l |
| Richard Schirmannweg | Parkanlage Cappenberger See | l |
| Am Vogelsberg | bis Capenbergerstraße | r |
| Cappenbergerstraße | | l |
| Im Holt | | l |
| Brahmstrasse (Weg) | linksseitig über Holzbrücke | l / r |
| Brahmstrasse (Weg) | bis Brucknerstraße Bahnwegsperrn | r / l |
| Brucknerstraße | nach der Bahnwegsperrn sofort links in kleinen Weg | l |
| Weg am Bach | | l |
| Borkerstraße | Radweg linksseitig bis Fußgänger Überweg | r |
| Im Ort | über Bahngleise | g |
| In den Himmelknäppen | | l |
| Alstedder Straße | | r |
| Beisenkamp | nach ca 220m | r |
| Weg am Kanaldamm | ca 1km folgen | l |
| Waldweg | ca 400m folgen | l |
| Berggarten | Fischtreppe und Wehr | g |
| Schlossallee | <u>hinter</u> der Brücke sofort auf den Lippedamm | l |
| Lippedammweg | zwischen den Garagen hindurch bis Moltkestraße folgen, | r |
| Moltkestraße | Segelflugplatzweg , Wegende scharf links | l / r |
| | Konrad-Adenauer-Str. queren über Ampel, | g / l / r |
| Marie Juchartz Straße | | |
| Lippedamm | | l |
| Münsterstraße | über Brücke, sofort hinter der Brücke rechts | r |
| Lippepromenade | halbrechts Holzplankenweg unter der Brücke hindurch | l |
| Merschstraße | bis Busbahnhof | r |
| Busbahnhof | | l |
| Rosenstraße | bis Münsterstraße, rechts über Bahngleise | r |
| Münsterstraße | unter der Brücke hindurch | r |
| Am Wüstenacker | | l |
| Westfaliastraße | bis Zwolle-Allee hl / r , über die Zwolle Alle | g |
| Industriestraße | Kreisverkehr geradeaus | g |
| Willi Melcher Straße | | r |
| Hüttenstraße | | g |
| Mühlenkamp | Altes Pfortnerhaus Westfalia, Lippebrücke , Wehr | l |
| An der Fähre | | r / l |
| Hammer Straße | an der Mittelinsel queren | l |
| Im Westfeld | Weg folgen bis Kanalweg | l / l |
| Kanalweg | ca. 3,1km folgen | l |
| Jahnstraße | | r |
| Königlandwehr | | r |
| Nördliche Lippestraße | | l |
| Königlandwehr | | l |
| Kraftwerkbergweg | oben ist ein Rastplatz | l |
| Westenhellweg | Hammer Straße queren, zur Ökostation | g / l |
| Ökostation | Durchfahrt durch den Hof am Bienenstand vorbei | g / r |
| Obstbaumweg | bis Aussichtsplattform Lippewiese | Wenden |
| Obstbaumweg | ca. 50m r, ca. 100m l | l |
| Westenhellweg | Radweg | g / r |
| Fürstenhof | Westenhellweg queren | g |
| Wierlingstraße | scharf links, Weg mit 1. Sperrgitter | l |
| Weg | 2. Sperrgitter | r |
| Wierlingstraße | Spielplatz überqueren | g |

| | | |
|------------------------|---|------------|
| Friedrich Ebert Platz | | g |
| Weg zum Kanalhafen | | l |
| Kanalweg | unter der Brücke hindurch | l |
| Klößner Radweg | bis Ostenhellweg, Straße an Ampelanlage queren | g |
| Klößner Radweg | über Fahrradwegbrücke die Lippe queren | l / r |
| Kamener Straße B233 | bis Südring, Mittelinsel zur Querung nutzen, Südring queren | l / r / hl |
| Elsa Brandström Straße | | l |
| Salinenweg | Saline | r |
| Hornweg | bis Solebad | Ende |



Informationen

Stadtmarketing Werne GmbH
59368 Werne, Markt 19
Tel. 02389 / 534080
<http://www.stadtmarketing->

Leihfahrräder

Radstation am Bahnhof Werne
Am Bahnhof 9, 59368 Werne
Tel. 02389 / 402269-0
Geöffnet:
Mo. – Fr. von 5:30 – 21:00h

Straßenkarten

Bücher Beckmann
59368 Werne, Kirchplatz 5
Tel. 02389 / 3256
www.buecher-beckmann.de

Kombi Karte
KV-Plan Burg und Schloss Tour
ISBN: 9783896416155 1:35.000
KV-Plan Werne a. d. Lippe
ISBN: 9783896416339 1:25.000

Infos: Länge: ca. 35km Fahrzeit: ca. 3 h

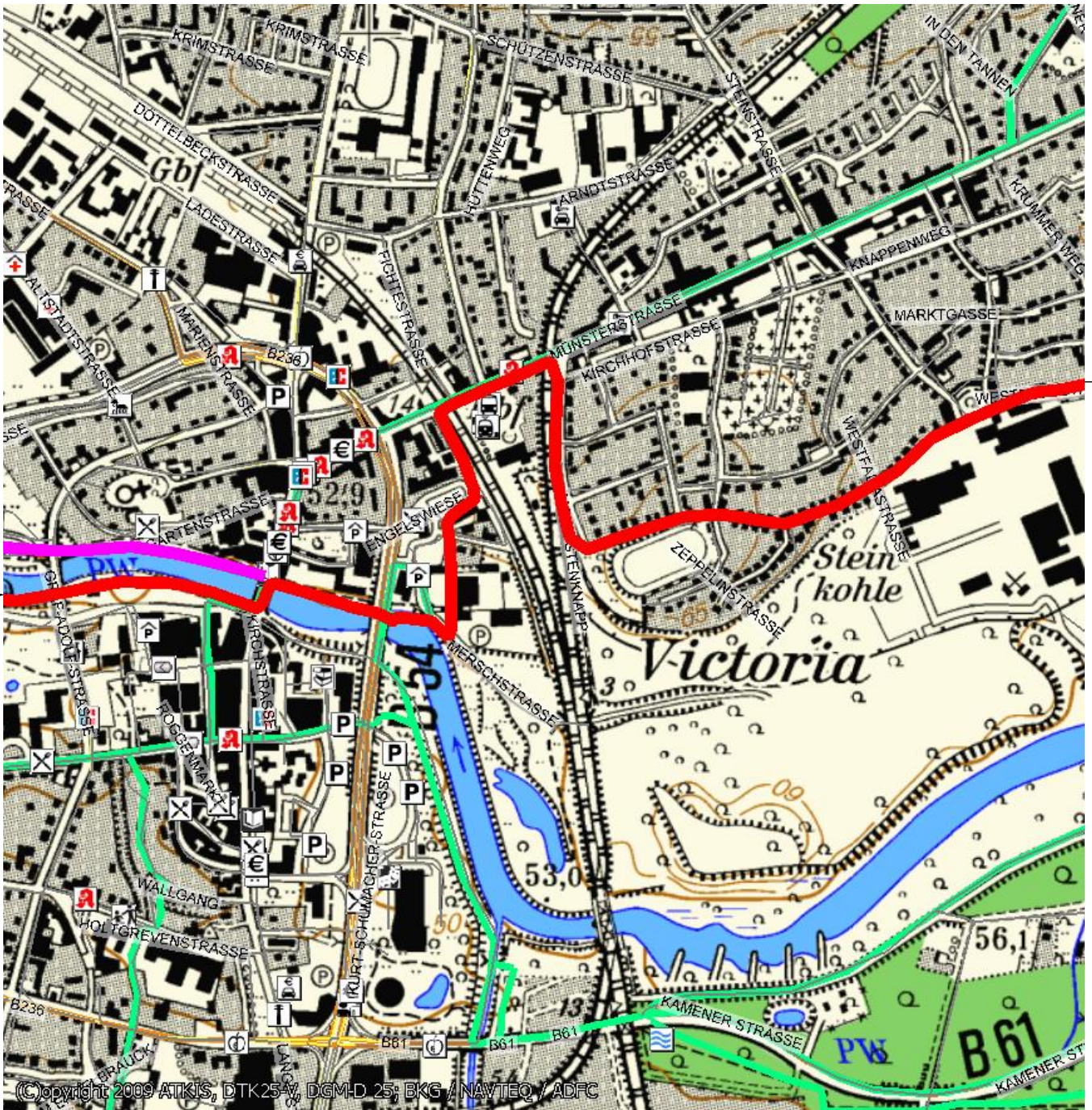
Gastronomie an der Strecke:

- | | | | |
|----------------------------------|-----------------------|--------------|---------------------|
| • Restaurant Natur Solebad, | Am Hagen 2, | 59368 Werne, | Tel. 02389 / 2922 |
| • Fränzers Schänke & Piano Cafe, | Bonen Str. 7, | 59368 Werne, | Tel. 02389 / 3031 |
| • Restaurant Ickhorn, | Markt 1, | 59368 Werne, | Tel. 02389 / 9877-0 |
| • Restaurant Kolpinghaus | Alte Münsterstraße 12 | 59368 Werne, | Tel. 02389 / 9850-0 |
| • Cafe Extrablatt | Willy-Brand Platz 4 | 44532 Lünen, | Tel. 02306 / 979200 |
| • Cafe Kleinschmidt | Goldstr. 3 | 44532 Lünen, | Tel. 02306 / 14260 |
| • Eiscafe San Remo | Münsterstraße 18 | 44532 Lünen, | Tel. 02363 / 63843 |

**Öffnungszeiten erfragen und einplanen;
Gruppenvoranmeldungen sinnvoll.**

Weitere Tourenvorschläge

<http://www.adfc-nrw.de/kreisverbaende/kv-unna/touren/tourenvorschlaege.html>



Wegverlauf Lünen



140505