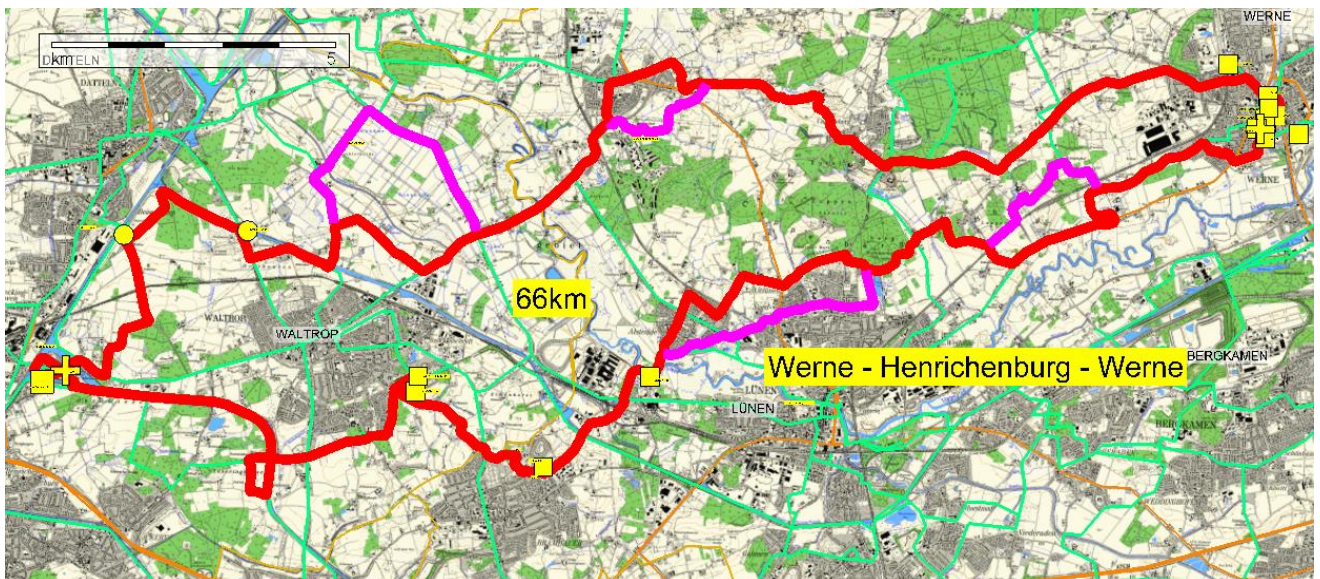


**TOUR:** WERNE — HENRICHENBURG — WERNE 66KM 140429  
**VON:** WERNE  
**ÜBER:** CAPPENBERG - LÜNEN ALSTEDDE- LÜNEN BRAMBAUER – WALTROP – HENRICHENBURG – WALTROP – BORK - CAPPENBERG  
**NACH:** WERNE  
**THEMA:** FAHRRADFAHRSPAß PUR  
**CC:** RUHIG, WENIG VERKEHR, MIT LEICHTEN STEIGUNGEN ANSONSTEN FLACH, ASPHALT UND GLATTER FESTER SCHOTTER, WALDWEGE, FELD, WALD, SIEDLUNGEN, FLUß UND KANALUFER, LÄNGE CA. 66 KM



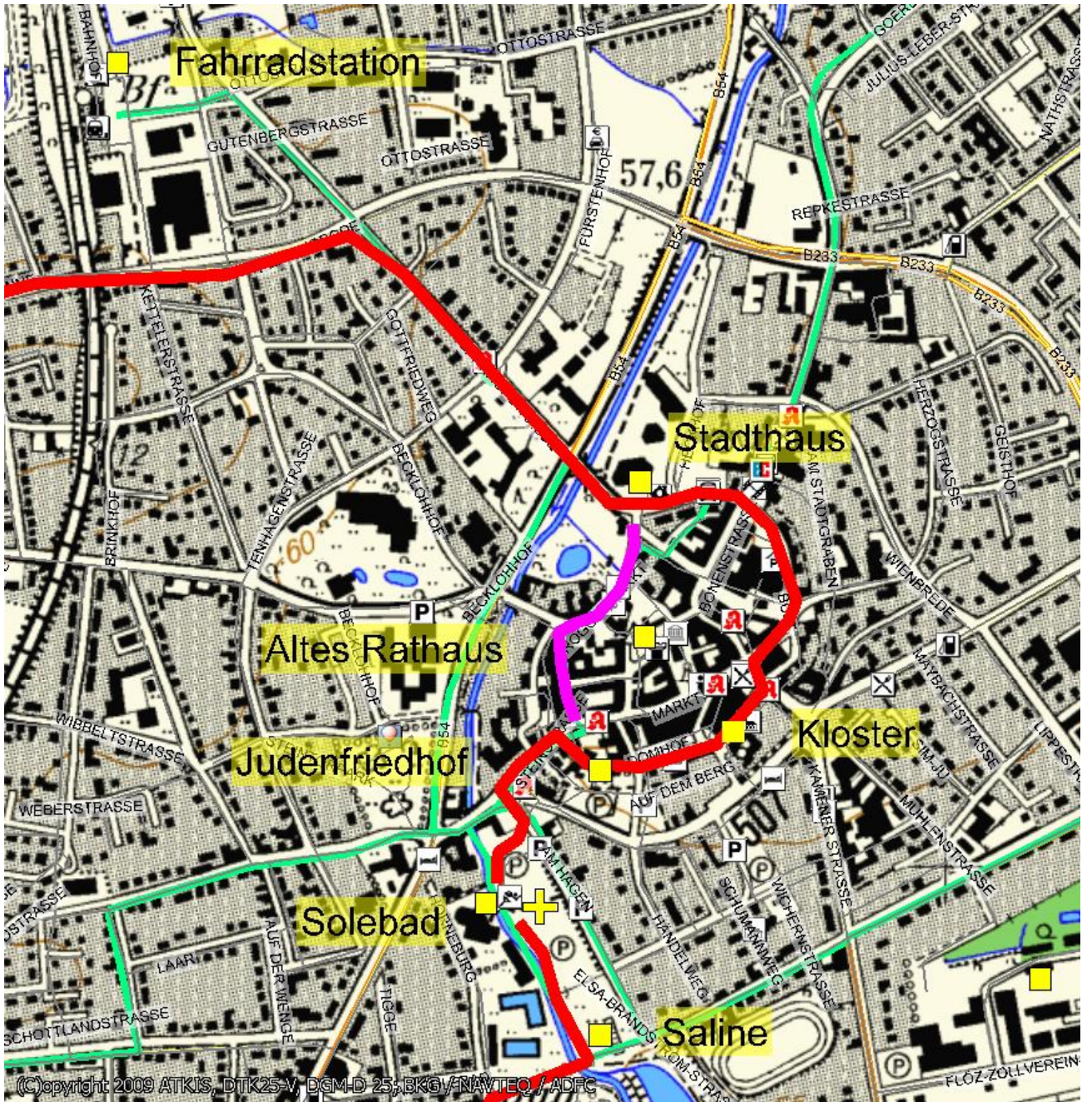
**Tv 08 Werne – Henrichenburg – Werne 66km 140505**

Solebad		Richtung Süden
Am Hagen	Parkplatz Am Hagen	l
Freiherr von Stein Straße	Weg entlang der Horne zur Saline, rechts über die Brücke	l
Horneburg		r
An den zwölf Bäumen	Lüner Straße überqueren B54	g
Kirchhof Mottenheim		l
Am Freien Stuhl		r
Zumlohstraße		l
Freigrafenstraße		r
Berliner Straße		l
Am Bellingholz		g
Martinsweg		l / l / r / r
Lünener Straße B54	Radweg	r
Langerstraße		hl
Am Sunderbach	bis Waldweg	l
Waldweg	geradeaus über Bauernhof	l
Dreischfeld		r
Richard Schirmannweg	Parkanlage Cappenberg See	l
Am Vogelsberg	bis Capenbergerstraße	r
Cappenbergstraße		l
Im Holt		g
Bergkampstraße	bis Borkerstraße, queren	g

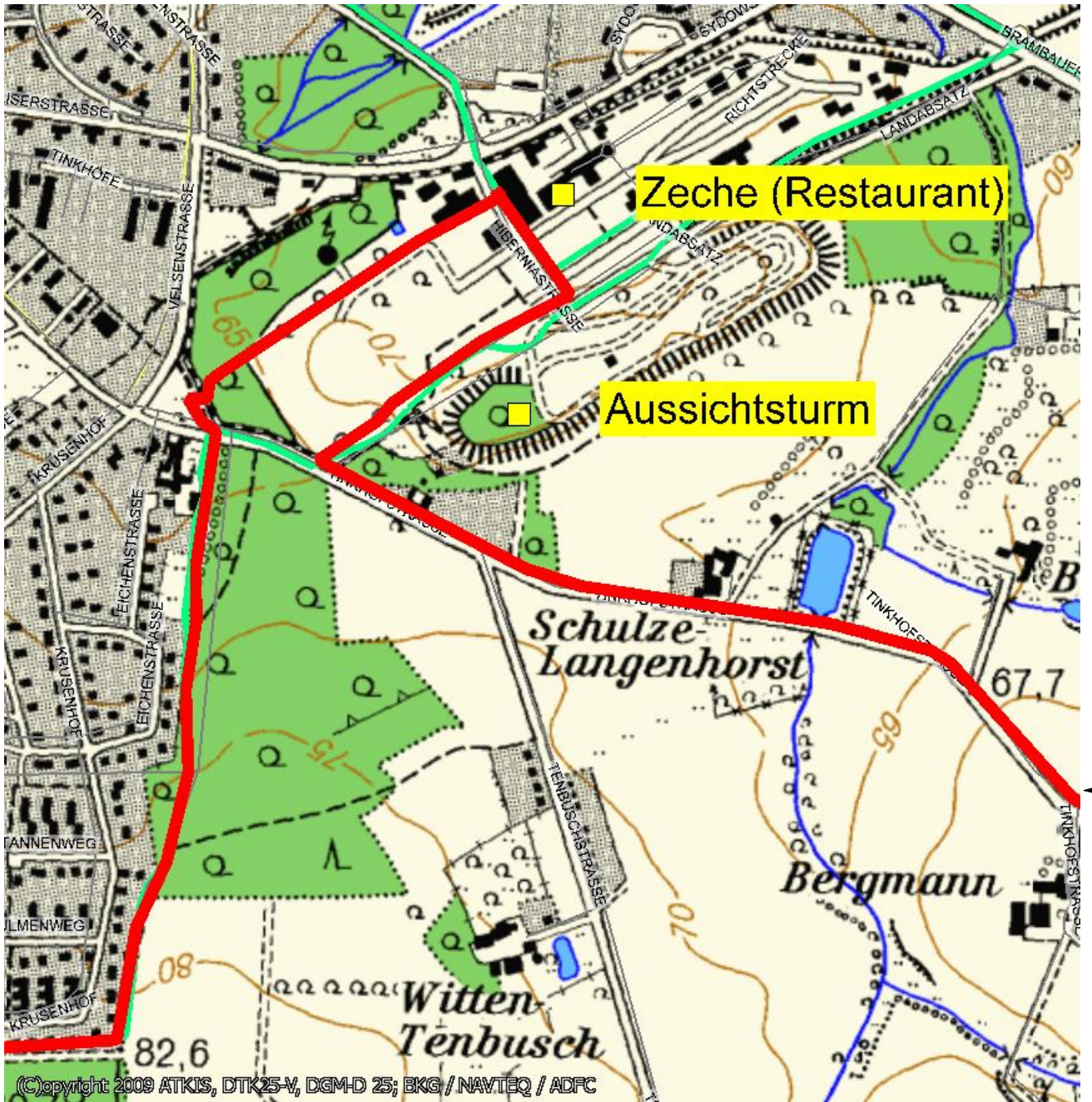
Im Geistwinkel		l
Römerweg		r
Landwehr		l
Am Steinkreuz	über Alstederstraße	g
Im Drubbel		g
Berggarten	l / r	g
Schlossallee	bis Brunnenstraße, queren	g
Mühlenweg		r
Frydagstraße	über Kanalbrücke	g
Stellenbachstraße		r
Heinrichstraße	Rechts <b>Colani UFO</b>	l / r / l
Zum Karrenbusch		r
Verbindungsweg	zum Freibad	l
Am Freibad	rechts <b>Freibad</b>	l
Waldweg		l
Friedrichstraße		r
Waltroper Straße		l
Rottstraße		l
Thinkhoffstraße		r
Landabsatz	<b>Aussichtsturm</b>	l
Hilbernstraße		
Waltroper Zeche	Werktags Gastronomie, + <b>Rastplatz</b>	l
<b>Zechenweg</b>		l
Thinkhofstraße	(nach ca 100m Waldweg)	r
Waldweg	(nach der rechtsseitigen Bebauung rechts)	r / l
Büscherstraße	(nach ca 80m Altenbruchstraße)	r
Altenbruchstraße	Leveringhauser Straße queren	g
Viktorstraße L645	nach der Kanalbrücke ca. 400m links	l
Schultenstraße		l
Kapellenweg		l
Kanalweg	(ca. 3,6km)	g
Am Felling	(ca. 1,4km am Kanal dann über die Brücke)	r
<b>Schleusenpark Henrichenburg</b>	durch die <b>alte Schleuse</b> hindurch	r / l / r / l
Unteres Schleusenbecken	Rundfahrt am unteren Kanalbecken (Blick auf hist. Hebewerk)	l / r / l / l
Am Hebewerk		r
<b>Historisches Hebewerk</b>	Besichtigungsmöglichkeit	<b>Wenden</b>
Am Hebewerk	(ca 100m rechts Waldweg)	r
Waldweg		l
Werftstraße		l / l
Provinzialstraße		r
<b>Schleusenpark Henrichenburg</b>	Zentraler Eingang für Bersichtigung + Gastronomie	<b>Wenden</b>
Provinzialstraße	Straße queren Radweg linksseitig	r / g
Recklinghäuser Straße		l
Schwarzer Weg		r / l / r
Im Löringhof K14	Bahnbrücke queren, An der Mülldeponie <u>rechts</u>	r
Deponieweg Beisenkamp	bis zum Datteln-Hamm Kanal rechts	r
Kanalweg	ca. 1,6km vor der Straßenbrücke L609 rechts	r
Weg zur Münsterstraße	Münsterstraße queren	l
Friedhofstraße	bis zum Kanal, Friedhofstraße am Kanal entlang	r / l
Im Eickel	über den Kanal	r
In der Loerheide		r
Im Löhken		l
Borker Straße L809	Oberlipper Straße queren, Lippe queren	g / g
Waltroper Straße	bis Ampelanlage	l / r
Hauptstraße	bis Kreisverkehr	hl
Netteberger Straße		r
Püttstraße		l
Lünener Straße		l





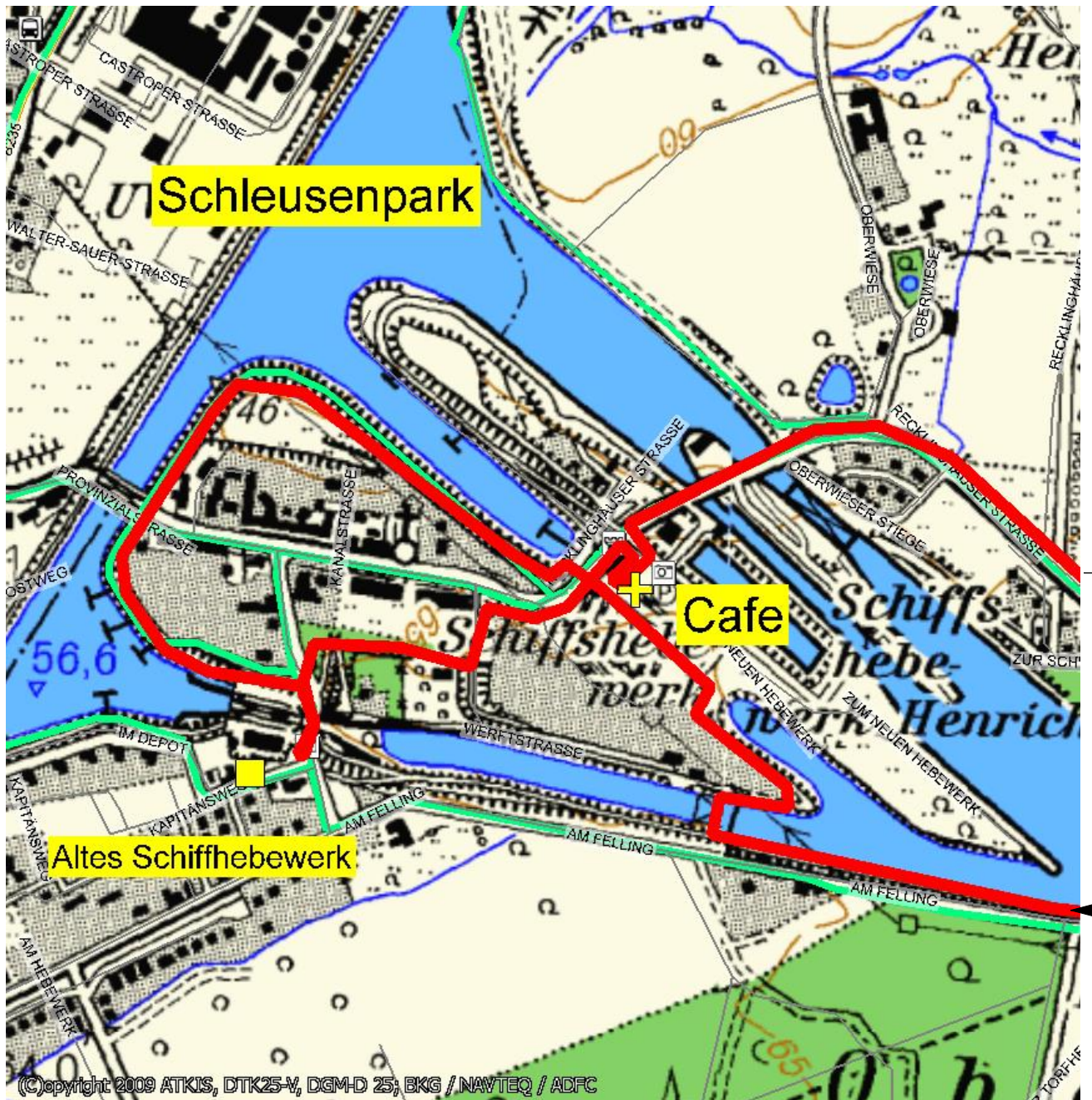






Zeche Waltrop





Henrichsburg, Schleusenpark